

Leið A1
20.2 km

Nýr Reykhóla-
sveitarvegur
að Reykjanesi
3.2 km

Svæði á náttúru-
minjaskrá 303:
Norðurstönd Borska fjörðar
og fjörur í Djúpa fjörði

Svæði á náttúru-
minjaskrá 338:
Barmahlíð

- náma
- núverandi vegir
- fornleifar

- landamerki
- raflína
- fjarskiptalagnir
- friðlýsingar
- náttúruminjaskrá
- hverfisverndarsvæði

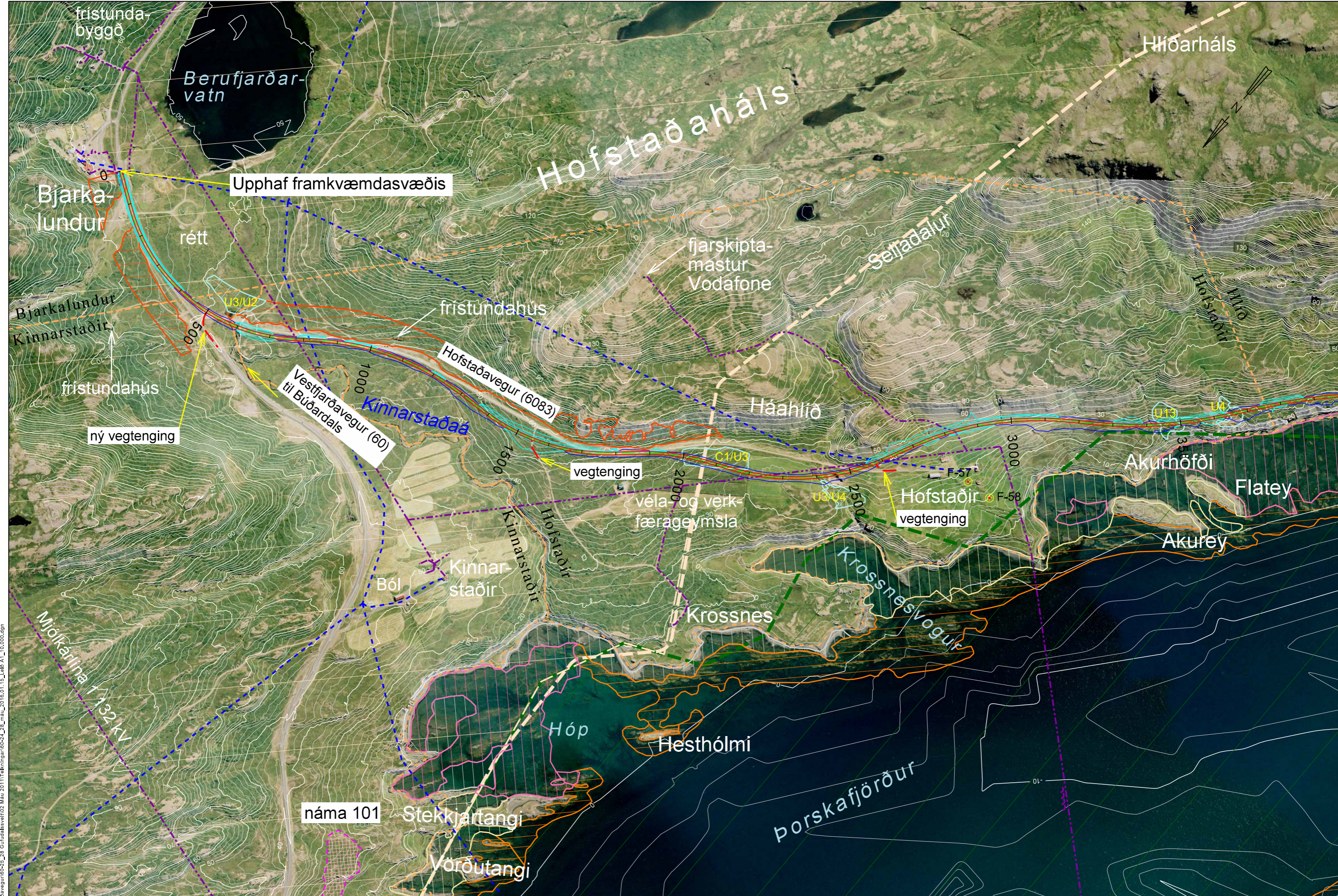


Hönnunardeild	
M/ELIKV.	Hannað KK/HSH
1:50.000	Teikn. HA 02.02.2016
Y/Ífr.	.
Samp.	.

Vestfirðavegur Bjarkalundur - Skálanes	SHU-006025S
Grunnmynd	60-24/28
Leið A1	1 af 6
	Teikning 6

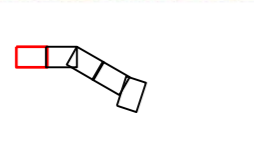
S:\Mannfrk16\60-Vestfirðavegur\60-24_28_mau_2015.09.28_furmmatskrifsta.dgn

Landmælingar: Vegagerðin
Hnitakerfi: ISN93 Hæðarkerfi: Lands hæðarnet
Loftmyndataka og myndmæling: Loftmyndir ehf.
Flughæð: 3000 m Moskvastærð: 10x10 m.
Kortagerð: Vegagerðin
Landamerki eru ónákvæm. Heimild: Nýttjaland 2006



S:\Mannfrk\16\60-Vestfjarðavegur\60-25_28_Guldatafylling\02_Mau_2011\Teikningar\60-24_28_mau_2016.01_15_LaB_A1_10.000.dgn

Landmælingar: Vegagerðin
 Hnitakerfi: ISN93 Hæðarkerfi: Landshæðarnet
 Loftmynddata og myndmæling: Loftmyndir ehf.
 Flughæð: 3000 m Moskvastærð: 10x10 m.
 Kortagerð: Vegagerðin
 Landamerki eru ónákvæm. Heimild: Nýttjaland 2006
 2 m hæðarlínur



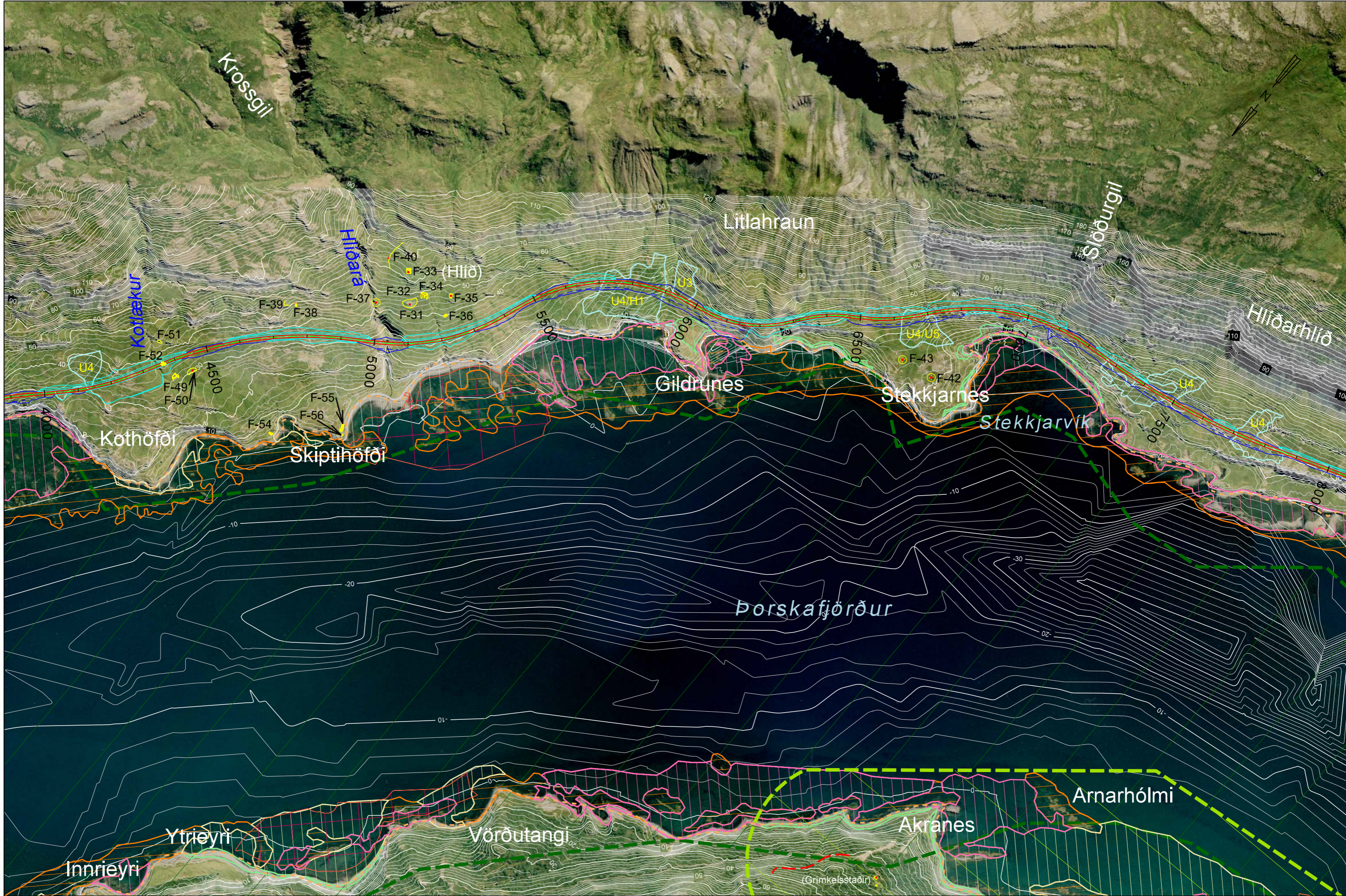
- | | | | | |
|------------------|------------------|-------------------|-------------------|------------|
| náma | náttúruminjaskrá | leira | friðlýst æðarvarp | votlendi |
| Rafhlína | friðlýst svæði | leira / þangfjara | þangsláttusvæði | birkikjarr |
| Fjarskiptalagnir | hverfisvernd | þangfjara | sandur / klöpp | |
| landamerki | fornleifar | sjávarflötur | | |



Hönnunardeild	
M/ELIKV.	Hannað .
1:10.000	Teikn. .
	Yfirf. .
	Samp. .

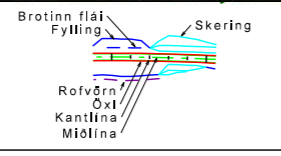
Vestfjarðavegur	
Bjarkalundur - Skálanes	
Grunnmynd	
Leið A1	

SHU-006025S
60-24/28
2 af 6
Teikning 6



S:\Mannvirki\60-Vestfjarðavegur\60-25_28_Guðlafsvani\02_Mau_2011\Teikningar\60-24_28_mau_2016_01_15_Leið A1_10.000.dgn

Landmælingar: Vegagerðin
 Hnitakerfi: ISN93 Hæðarkerfi: Landshæðarnet
 Loftmyndadata og myndmæling: Loftmyndir ehf.
 Flughæð: 3000 m Mðskvastærð: 10x10 m.
 Kortagerð: Vegagerðin
 Landamerki eru ónákvæm. Heimild: Nýttjaland 2006
 2 m hæðarlínur



- náma
- náttúruminjaskrá
- leira
- fríðlyst æðarvarp
- votlendi
- Raflína
- fríðlyst svæði
- leira / þangfjara
- þangsláttusvæði
- birkikjarr
- Fjarskiptalagnir
- hverfisvernd
- þangfjara
- sandur / klöpp
- landamerki
- F-57 fornlifjar
- sjávarfítjar



Hönnunardeild	
MÆLIKV.	Hannað
1:10.000	Tekn.
	Yfirf.
	Samp.

Vestfjarðavegur	
Bjarkalundur - Skálanes	
Grunnmynd	
Leið A1	

SHU-006025S
60-24/28
3 af 6
Teikning 6

Flókavallagnýpa

Reykjanes

Árbær, Staður og Hamarland
Laugaland



Hliðarhlíð

náma 124

náma 125

náma 125

vegtenging

svæði fyrir vinnubúðir
verktaka við brúar-
smíði 3,5 ha

Laugalands-
hraun

Hlíð
Laugaland

Grisardalur

Þorskafjörður

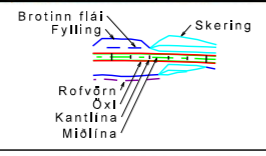
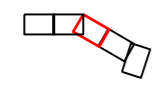
Arnarhólmi

Kleifarnes

Langhólmi

S:\Mannvirki\60-Vestfjarðavegur\60-25_28_Guðdalsaven\02_Mau_2011\Teikningar\60-24_28_mau_2016_01_15_Leið A1_10.000.dgn

Landmælingar: Vegagerðin
Hnitakerfi: ISN93 Hæðakerfi: Landshæðarínet
Loftmyndataka og myndmæling: Loftmyndir ehf.
Flughæð: 3000 m Mðskvastærð: 10x10 m.
Kortagerð: Vegagerðin
Landamerki eru ónákvæm. Heimild: Nýttjaland 2006
2 m hæðarlínur



- náma
- náttúruminjaskrá
- leira
- fríðlyst æðarvarp
- votlendi
- Raflína
- fríðlyst svæði
- leira / þangfjara
- þangsláttusvæði
- birkikjarr
- Fjarskiptalagnir
- hverfisvernd
- þangfjara
- sandur / klöpp
- landamerki
- F-57 fornlifur
- sjávarfítjar



Hönnunardeild		Vestfjarðavegur		SHU-006025S
Bjarkalundur - Skálanes		60-24/28		
MÆLIKV.	Hannað	Grunnmynd		4 af 6
1:10.000	Telkn.	Leið A1		Teikning 6
	Yfirf.			
	Samp.			

Reykjanes

Mávavatn

Árbær, Staður og Hamarland
Laugaland

Sléttaberg

náma 127

nýr Reykhóla-
sveitarvegur

(Hraunastaðir)

slóði að Laugalandi

Hákallaströnd

fríðlýst æðarvarp

Skútunaust

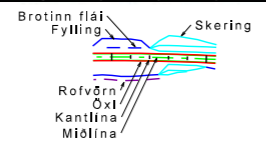
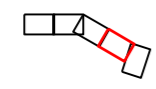
Varmavík

Kríuhólmi
Tjarnarnes

Þorskafjörður

S:\Mannvirki\60-Vestfjarðavegur\60-25_28_Gulldalssveit\02_Mau_2011\Teikningar\60-24_28_mau_2016_01_15_Leið A1_10.000.dgn

Landmælingar: Vegagerðin
Hnitakerfi: ISN93 Hæðarkerfi: Landshæðarinet
Loftmyndataka og myndmæling: Loftmyndir ehf.
Flughæð: 3000 m Mðskvastærð: 10x10 m.
Kortagerð: Vegagerðin
Landamerki eru ónákvæm. Heimild: Nýttjaland 2006
2 m hæðarlínur



- náma
- náttúruminjaskrá
- leira
- fríðlýst æðarvarp
- votlendi
- Raflína
- fríðlýst svæði
- leira / þangfjara
- þangsláttusvæði
- birkikjarr
- Fjarskiptalagnir
- hverfisvernd
- þangfjara
- sandur / klöpp
- landamerki
- fornleifar
- sjávarfítjar



Hönnunardeild	
MÆLIKV.	Hannað .
1:10.000	Tekn. .
	Yfirf. .
	Samþ. .

Vestfjarðavegur	
Bjarkalundur - Skálanes	
Grunnmynd	
Leið A1	

SHU-006025S
60-24/28
5 af 6
Teikning 6

náma 132

Skálaneshtíð

Brattakinn

náma 133

Krakárdalur
Kraká
(Skálanesseil)

Vestfjarðavegur (60)

Melanes

náma 134

Þorskafjörður

Endir framkvæmdasvæðis

Háabakksker

ný vegtenging

Straumsker

Selhólmi

brú

brú

brú

brú

fríðlýst æðarvarp

Hvannahólmi

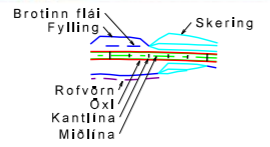
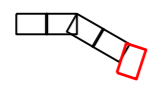
Arnhólmi

Flataflaga

Stóra-Lyngey

S:\Mannfróðis\Veisifjarðavegur\60-24_28_mau_2016.01_15_LaB_A1_10.000.dgn

Landmælingar: Vegagerðin
Hnitakerfi: ISN93 Hæðarkerfi: Landshæðarnet
Loftmyndataka og myndmæling: Loftmyndir ehf.
Flughæð: 3000 m Moskvastærð: 10x10 m.
Kortagerð: Vegagerðin
Landamerki eru ónákvæm. Heimild: Nýtjaland 2006
2 m hæðarlínur



- | | | | | |
|------------------|------------------|-------------------|-------------------|------------|
| náma | náttúruminjaskrá | leira | fríðlýst æðarvarp | votlendi |
| Rafllína | fríðlýst svæði | leira / þangfjara | þangsláttusvæði | birkikjarr |
| Fjarskiptalagnir | hverfisvernd | þangfjara | sandur / klöpp | |
| landamerki | F-57 formlaifar | sjávarfítjar | | |



Hönnunardeild	
M/ELIKV.	Hannað .
1:10.000	Teikn. .
	Yfirt. .
	Samp. .

Vestfjarðavegur	
Bjarkatundur - Skálanes	
Grunnmynd	
Leið A1	

SHU-006025S
60-24/28
6 af 6
Teikning 6